

**UCHWAŁA NR XXIV/160/2020
RADY GMINY DRAWSKO**

z dnia 9 grudnia 2020 r.

w sprawie wyznaczenia obszaru i granic aglomeracji Drawsko

Na podstawie art. 18 ust. 2 pkt. 15 ustawy z dnia 8 marca 1990 r. o samorządzie gminnym (t.j. Dz. U. z 2020 r. poz. 713 ze zm.), art. 87 ust. 1 i 4, art. 92 ustawy z dnia 20 lipca 2017 r. Prawo wodne (t.j. Dz. U. z 2020 r. poz. 310 ze zm.) oraz rozporządzenia Ministra Gospodarki Morskiej i Żeglugi Śródlądowej z dnia 27 lipca 2018 r. w sprawie sposobu wyznaczania obszarów i granic aglomeracji (Dz. U. z 2018 r. poz. 1586), Rada Gminy Drawsko uchwała, co następuje:

§ 1. 1. Wyznacza się aglomerację Drawsko o równoważnej liczbie mieszkańców 4205 z oczyszczalnią ścieków w miejscowości Drawski Młyn, obejmującą następujące miejscowości: Drawsko, Drawski Młyn, Pęckowo.

2. Opis aglomeracji stanowi załącznik nr 1 do niniejszej uchwały.

3. Obszar i granice aglomeracji wyznaczono na mapie w skali 1:10000, stanowiącej załącznik nr 2 do niniejszej uchwały – część graficzna.

§ 2. Wykonanie uchwały powierza się Wójtowi Gminy Drawsko.

§ 3. Uchwała wchodzi w życie po upływie 14 dni od dnia ogłoszenia w Dzienniku Urzędowym Województwa Wielkopolskiego .

Przewodniczący Rady Gminy
Drawsko

Ryszard Jabłonowski

Załącznik nr 1
do uchwały nr XXIV/160/2020
Rady Gminy Drawsko
z dnia 09.12.2020 r.

Opis aglomeracji **Drawsko**

Powiat
Czarnkowsko-trzcianecki

Województwo
wielkopolskie

listopad, 2020

Część opisowa

1. Podstawowe informacje na temat aglomeracji

1. Nazwa aglomeracji: Drawsko
2. Wielkość RLM aglomeracji zgodnie z obowiązującym rozporządzeniem / uchwałą: 3836, Uchwała nr III/49/15 Sejmiku Województwa Wielkopolskiego z dnia 26 stycznia 2015 r.
3. Wielkość RLM aglomeracji planowanej do wyznaczenia: 4205
4. Gmina wiodąca w aglomeracji: Drawsko
5. Gminy w aglomeracji: Drawsko
6. Wykaz nazw miast i/lub miejscowości w aglomeracji, zgodnie z dołączonym do wniosku załącznikiem graficznym: Drawsko, Drawski Młyn, Pęckowo
7. Nazwa miejscowości, w której zlokalizowana jest oczyszczalnia ścieków: Drawski Młyn

2. Adres wnioskodawcy (gminy, gminy wiodącej w aglomeracji)

Miejscowość: Drawsko	Ulica, nr: ul. Powstańców Wlkp. 121
Gmina: Drawsko	Powiat: Czarnkowsko-Trzcianecki
Województwo: Wielkopolskie	
Telefon: (+48 67) 2569128	
e-mail do kontaktu bieżącego: urząd@gminadrawsko.pl	

Dane rejestrowe

NIP	7632087298	REGON	000535787
-----	------------	-------	-----------

3. Dane kontaktowe osoby wskazanej do kontaktowania się w sprawach złożonego wniosku

1. Imię i nazwisko: Kinga Mumot, Seweryn Rembarz
2. Telefon: (+48 67) 2569128 wew. 150
3. E- mail: kinga.mumot@gminadrawsko.pl , fundusze@gminadrawsko.pl

4. Dokumenty stanowiące podstawę do wyznaczenia aglomeracji

Lp.	Wyszczególnienie	Nie ¹	Tak ⁵
1	2	3	4
1	Miejscowe plany zagospodarowania przestrzennego		X
2	Studium uwarunkowań i kierunków zagospodarowania przestrzennego gminy		X
3	Decyzje o ustaleniu lokalizacji inwestycji celu publicznego	X	
4	Wieloletnie plany rozwoju i modernizacji urządzeń wodociągowych i kanalizacyjnych	X	
5	Inne (wymienić)	X	

Wykaz obowiązujących Miejscowych Planów Zagospodarowania Przestrzennego:

- Uchwała nr XXIX/124/97 Rady Gminy Drawsko z dnia 2.07.1997 r. w sprawie zmiany miejscowego planu zagospodarowania przestrzennego gminy Drawsko
- Uchwała nr XXIX/125/97 Rady Gminy Drawsko z dnia 2.07.1997 r. w sprawie zmiany miejscowego planu zagospodarowania przestrzennego wsi Chełst w gminie Drawsko.
- Uchwała nr XXIX/126/97 Rady Gminy Drawsko z dnia 2.07.1997 r. w sprawie zmiany miejscowego planu zagospodarowania przestrzennego gminy Drawsko.
- Uchwała nr XXIX/127/97 Rady Gminy Drawsko z dnia 2.07.1997 r. w sprawie zmiany miejscowego planu zagospodarowania przestrzennego wsi Kawczyn w gminie Drawsko.
- Uchwała nr III/13/98 Rady Gminy Drawsko z dnia 2 .12.1998 roku w sprawie zmiany miejscowego planu zagospodarowania przestrzennego gminy Drawsko na obszarze wsi Kwiejce – teren zabudowy rekreacyjnej.
- Uchwała nr III/15/98 Rady Gminy Drawsko z dnia 2 .12.1998 roku w sprawie zmiany miejscowego planu zagospodarowania przestrzennego gminy Drawsko na obszarze wsi Kwiejce Nowe.
- Uchwała nr III/16/98 Rady Gminy Drawsko z dnia 2 .12.1998 roku w sprawie zmiany miejscowego planu zagospodarowania przestrzennego gminy Drawsko na obszarze wsi Kwiejce Nowe.
- Uchwała nr III/17/98 Rady Gminy Drawsko z dnia 2 .12.1998 roku w sprawie zmiany miejscowego planu zagospodarowania przestrzennego gminy Drawsko na obszarze wsi Kwiejce Nowe.
- Uchwała nr III/18/98 Rady Gminy Drawsko z dnia 2 .12.1998 roku w sprawie zmiany miejscowego planu zagospodarowania przestrzennego gminy Drawsko na obszarze wsi Kwiejce Nowe.
- Uchwała nr III/19/98 Rady Gminy Drawsko z dnia 2 .12.1998 roku w sprawie zmiany miejscowego planu zagospodarowania przestrzennego gminy Drawsko we wsi Chełst.
- Uchwała nr III/20/98 Rady Gminy Drawsko z dnia 2 .12.1998 roku w sprawie zmiany miejscowego planu zagospodarowania przestrzennego gminy Drawsko na obszarze wsi Pęckowo.
- Uchwała nr III/14/98 Rady Gminy Drawsko z dnia 2 .12.1998 roku w sprawie zmiany miejscowego planu zagospodarowania przestrzennego gminy Drawsko na obszarze wsi Marylin.

¹ Znakiem „X” zaznaczyć właściwą odpowiedź

- Uchwała nr V/42/98 Rady Gminy Drawsko z dnia 23 .12.1998 roku w sprawie zmiany miejscowego planu zagospodarowania przestrzennego gminy Drawsko w obrębie wsi Piłka (działki nr 47 i 51).
- Uchwała nr V/43/98 Rady Gminy Drawsko z dnia 23 .12.1998 roku w sprawie zmiany miejscowego planu zagospodarowania przestrzennego gminy Drawsko na obszarze wsi Marylin nad jez. Moczydło.
- Uchwała nr XIV/85/99 Rady Gminy Drawsko z dnia 2 .8.1999 roku w sprawie zmiany miejscowego planu zagospodarowania przestrzennego gminy Drawsko na obszarze wsi Kwiejce Nowe.
- Uchwała nr XIV/86/99 Rady Gminy Drawsko z dnia 2 .8.1999 roku w sprawie zmiany miejscowego planu zagospodarowania przestrzennego gminy Drawsko na obszarze wsi Marylin.
- Uchwała nr XIV/87/99 Rady Gminy Drawsko z dnia 2 .8.1999 roku w sprawie zmiany miejscowego planu zagospodarowania przestrzennego gminy Drawsko na obszarze wsi Marylin.
- Uchwała nr XII/78/92 Rady Gminy Drawsko z dnia 20.02.1992 r. w sprawie uchwalenia miejscowego planu ogólnego zagospodarowania przestrzennego gminy Drawsko
- Uchwała nr IV/26/89 Gminnej Rady Narodowej w Drawsku z dnia 24.02.1989 r. w sprawie uchwały miejscowego planu szczegółowego zagospodarowania przestrzennego terenów przeznaczonych pod budownictwo jednorodzinne” Drawsko-Abisynia”.

Studium uwarunkowań i kierunków zagospodarowania przestrzennego:

- Studium uchwalone przez Radę Gminy Drawsko Uchwałą Nr XX/138/2000 z dnia 26 kwietnia 2000 roku

5. Opis systemu zbierania ścieków komunalnych w obrębie aglomeracji

5.1. Informacje na temat długości i rodzaju istniejącej sieci kanalizacyjnej i liczby osób korzystających z istniejącej sieci kanalizacyjnej oraz długości i rodzaju sieci kanalizacyjnej i liczby osób korzystających z sieci kanalizacyjnej, na której wykonanie zostały pozyskane środki finansowe

Tabela 1. Istniejąca sieć kanalizacyjna

Lp	Kanalizacja istniejąca	Długość [km]	Liczba osób korzystających z istniejącej kanalizacji			Uwagi
			Stali mieszkańcy	Osoby czasowo przebywające na terenie aglomeracji ²	Sumaryczna liczba osób [kol 4 + kol 5]	
1	2	3	4	5	6	7
1	Sanitarna grawitacyjna	34,2	3542	18	3560	
2	Sanitarna tłoczna	8,61				
3	Ogólnospławna grawitacyjna	-				

² Pod pojęciem „osoby czasowo przebywające na terenie aglomeracji” rozumie się liczbę zarejestrowanych miejsc noclegowych w obiektach usług turystycznych, szpitalach, internatach, więzieniach etc.

AGLOMERACJA DRAWSKO

4	Ogólnospławna tłoczna	-				
Razem		42,81				

Tabela 2. Miejscowości tworzące aglomerację oraz działki wyłączone z granic aglomeracji

Miejscowość	Nr obrębu	Nr działki wyłączonej z aglomeracji
Drawsko	300203_2.000 3	Brak
Drawski Młyn	300203_2.000 3	Brak
Pęckowo	300203_2.001 2	Brak

Tabela 3 Liczba stałych mieszkańców w planowanej aglomeracji

Lp.	Nazwa miejscowości	Rzeczywistych (liczba mieszkańców całej miejscowości)	Liczba stałych mieszkańców w aglomeracji						liczba stałych mieszkańców niemających technicznych możliwości podłączenia się do sieci – poza aglomeracją
			Ogółem	podłączonych do istniejących sieci kanalizacyjnych	planowanych do podłączenia do nowobudowanej sieci kanalizacyjnej	mających techniczną możliwość korzystania z istniejącej sieci kanalizacyjnej	którzy będą korzystali z sieci kanalizacyjnej, która jest w trakcie realizacji	korzystających z indywidualnych systemów oczyszczania ścieków (zbiorniki bezodpływowe oraz przydomowe oczyszczalnie ścieków)	
1	2	3	4	5	6	7	8	9	10
1	Drawsko	1751	1699	1635	0	32	0	32	52
2	Drawski Młyn	1070	1042	1008	0	17	0	17	28
3	Pęckowo	1045	905	899	0	3	0	3	140
Razem		3866	3646	3542	0	52	0	52	220

Uwaga:

- Suma liczby stałych mieszkańców aglomeracji ogółem (kol. 4) i liczba stałych mieszkańców aglomeracji niemających technicznych możliwości podłączenia się do sieci – poza aglomeracją (kol. 10) musi się równać liczbie rzeczywistych mieszkańców miejscowości (kol. 3)
kol. 3 = kol. 4 + kol. 10
- Suma liczby stałych mieszkańców aglomeracji podłączonych do istniejących sieci kanalizacyjnych (kol. 5) i liczby stałych mieszkańców aglomeracji planowanych do podłączenia do nowobudowanej sieci kanalizacyjnej (kol. 6) i liczby stałych mieszkańców aglomeracji mających techniczną możliwość korzystania z istniejącej sieci kanalizacyjnej (kol. 7) i liczby stałych mieszkańców aglomeracji, którzy będą korzystali z sieci kanalizacyjnej która jest w trakcie realizacji (kol. 8) i liczby stałych mieszkańców aglomeracji korzystających z indywidualnych systemów oczyszczania ścieków (zbiorniki bezodpływowe oraz przydomowe oczyszczalnie ścieków) (kol. 9) musi się równać liczbie stałych mieszkańców aglomeracji ogółem (kol. 4)
kol. 4 = kol. 5 + kol. 6 + kol. 7 + kol. 8 + kol. 9

5.2. Informacje na temat długości i rodzaju planowanej do wykonania sieci kanalizacyjnej w celu dostosowania aglomeracji do warunków określonych w Dyrektywie Rady z dnia 21 maja 1991 r. dotyczącej oczyszczania ścieków komunalnych (91/271/EWG) oraz liczby osób korzystających z planowanej sieci kanalizacyjnej.

W najbliższym czasie na terenie aglomeracji nie jest planowane wybudowanie żadnych nowych sieci kanalizacji.

5.3. Liczba zarejestrowanych miejsc noclegowych

Tabela 4 Liczba zarejestrowanych miejsc noclegowych

Lp.	Nazwa miejscowości	Liczba zarejestrowanych miejsc noclegowych
1	Drawsko	18
Razem		18

Na terenie aglomeracji znajduje się 18 zarejestrowanych miejsc noclegowych.

6. Opis gospodarki ściekowej w aglomeracji

6.1. Informacje na temat oczyszczalni ścieków

a) Nazwa oczyszczalni ścieków: Oczyszczalnia ścieków w Drawskim Młynie

Lokalizacja oczyszczalni ścieków (adres): Drawski Młyn

Dane kontaktowe (telefon, e-mail, fax): Prezes ZKiW Sp. z o.o. Krystian Kawczyński, tel. 672569148 zkiw@onet.pl

Pozwolenie wodnoprawne na odprowadzanie ścieków z oczyszczalni do środowiska (data, znak, oznaczenie organu, termin ważności decyzji): BD.ZUZ.2.421.425.2018.DS z dnia 22.02.2019 r. wydane przez Dyrektora Zarządu Zlewni Wód Polskich w Pile, ważne do dnia 15.03.2029 r.

Przepustowość oczyszczalni:

- średnia [m³/d]: 615,00
- maksymalna [m³/d]: 810,00
- maksymalna roczna [m³/rok]: 224 475,00

Projektowa wydajność oczyszczalni ścieków [RLM]: 5 433

Ilość ścieków dostarczanych do oczyszczalni ścieków, zgodnie z danymi przedłożonymi w ostatnim sprawozdaniu z realizacji KPOŚK:

- Ścieki dopływające siecią kanalizacyjną [m³/r]: 113900
- Ścieki dowożone [m³/r]: 2736
- Ilość ścieków oczyszczonych w roku poprzednim [m³/rok]: 117 000

Tabela 5. Ilość ścieków w miesiącu

Rok	Średnia dobowa ilość ścieków odprowadzanych przez kanalizacją zbiorczą oraz ścieków dowożonych w miesiącu [m ³]											
	I	II	III	IV	V	VI	VII	VIII	IX	X	XI	XII
2018	265	241	178	160	134	130	146	165	132	200	353	265
2019	382	334	333	307	329	324	303	331	296	289	304	303

Rok	Średnia dobowa ilość ścieków dowożonych w miesiącu [m ³]											
	I	II	III	IV	V	VI	VII	VIII	IX	X	XI	XII
2018	6,16	6,95	7,82	5,99	7,99	7,75	5,92	9,37	5,91	5	5,70	4,82
2019	5,49	8,13	3,94	7,67	8,97	6,70	8,23	11,16	8,49	6,04	6,13	9,04

Tabela 6. Skład jakościowy ścieków komunalnych

Rok	Wskaźniki zanieczyszczeń				
	BZT5 (mgO ₂ /l)	CHZT (mgO ₂ /l)	Zawiesiny ogólne (mg/l)	Azot ogólny (mgN/l)	Fosfor ogólny (mgP/l)
2018	886,67	2162,42	987,92	-	-
2019	508,33	1363,33	519,33	-	-

Tabela 7. Parametry oczyszczanych ścieków

Parametr	Rok					
	2018			2019		
	Dopływ	Odplyw	% redukcji	Dopływ	Odplyw	% redukcji
BZT5	886,67	22,33	25	508,3	8	25
CHZT	2162,42	152,08	125	1363,33	54,58	125
Zawiesina ogólna	987,92	30,77	35	519,33	9,33	35
Azot ogólny	-	-	-	-	-	-
Fosfor ogólny	-	-	-	-	-	-

Ilość odwodnionych osadów ściekowych powstających na oczyszczalni ścieków:

2018 r. – 0,0 [Mg s.m./rok]

2019 r. – 94,0 [Mg s.m./rok]

Osady powstające na oczyszczalni ścieków, po odwodnieniu i higienizacji oraz czasowym magazynowaniu na oczyszczalni, najczęściej przekazywane są odbiorcom zewnętrznym w celu rolniczego zagospodarowania oraz wywożone są na kompostownię GWDA w Pile. Szczegółowe informacje na temat wytwarzania i zagospodarowania komunalnych osadów ściekowych w roku 2019 przedstawia tabela poniżej.

Tabela 8. Szczegółowe informacje na temat wytwarzania i zagospodarowania komunalnych osadów ściekowych w roku 2019

	2019		
	Mg s. m./rok	%	Ilość Mg
Wytworzone ogółem	93,68	100%	339,98
Stosowane w rolnictwie	79,67	85,04%	267
Wywiezione na kompostownię	14,01	14,96%	72,98

6.2. Informacje dotyczące indywidualnych systemów oczyszczania ścieków obsługujących mieszkańców aglomeracji

Na terenie aglomeracji nie funkcjonuje żadna przydomowa oczyszczalnia ścieków.

Ścieki od pozostałych mieszkańców gminy nie podłączonych do kanalizacji sanitarnej są gromadzone w bezodpływowych zbiornikach (23 szt.) skąd są wywożone wozami asenizacyjnymi na oczyszczalnię ścieków w Drawskim Młynie. Korzysta z nich 52 mieszkańców.

Ilość ścieków powstających na terenie aglomeracji nieobjętych systemem kanalizacji zbiorczej [m³/d]: 4,16.

Obliczenia na podstawie przeciętnej normy zużycia wody na jednego mieszkańca w gospodarstwach domowych – Rozporządzenie Ministra Infrastruktury z dnia 14 stycznia 2002 r. w sprawie określenia przeciętnych norm zużycia wody (Dz.U. Nr 8 poz. 70).

Tabela 9. Indywidualne systemy oczyszczania ścieków mieszkańców aglomeracji

Lp.	Miejscowość	Liczba zbiorników bezodpływowych	Liczba osób korzystająca z zbiorników bezodpływowych
1	Drawsko	13	32
2	Drawski Młyn	8	17
3	Pęckowo	2	3

6.3. Informacje dotyczące końcowego punktu zrzutu (w przypadku braku oczyszczalni ścieków na terenie aglomeracji)

Nie dotyczy.

6.4. Informacje o ilości i składzie jakościowym ścieków przemysłowych odprowadzanych przez zakłady do systemu kanalizacji zbiorczej

Tabela 10. Wykaz zakładów przemysłowych podłączonych do systemu kanalizacji zbiorczej

Lp.	Nazwa zakładu	Adres zakładu	Ilość ścieków [m ³ /dobę]	BZT ₅ [mgO ₂ /l]
1	BACCA F. Bierbasz	Szosa Dworcowa 2/3, Dr Młyn	61	508,0
2	Romiko	Ul. Sienkiewicza 10, 62-600 Koło	0,3	508,0
3	Zakład Masarski	Ul. Kopernika 1, 64-733 Dr. Młyn	0,3	508,0
4.	KGKS	Ul. Nowa 11, Pęckowo	1,9	508,0
5.	PSZOK	Ul. Dąbrowskiego 8, 64-920 Piła	0,34	508,0

6.5. Informacje o zakładach, których podłączenie do systemu kanalizacji zbiorczej jest planowane

W nadchodzących latach na terenie aglomeracji nie planuje się podłączenia żadnych zakładów do systemu kanalizacji zbiorczej.

6.6. Uzasadnienie określonej dla aglomeracji równoważnej liczby mieszkańców

Wyszczególnienie:	RLM
Liczba mieszkańców korzystających z istniejącej sieci kanalizacyjnej	3542
Liczba mieszkańców, planowanych do przyłączenia do sieci kanalizacyjnej, na której wykonanie środki finansowe zostały pozyskane	0
Liczba mieszkańców planowanych do podłączenia do projektowanej sieci kanalizacyjnej	0
Liczba osób czasowo przebywających korzystających z sieci kanalizacyjnej	18
Liczba osób czasowo przebywających, planowanych do przyłączenia do sieci kanalizacyjnej, na której wykonanie środki finansowe zostały pozyskane	0
Ilość mieszkańców mających możliwość techniczną podłączenia do sieci kanalizacji sanitarnej w poszczególnych miejscowościach, ale na dzień dzisiejszy nie korzystających z sieci kanalizacyjnej	52
Równoważna Liczba Mieszkańców wynikająca z dobowego ładunku ścieków odprowadzanych przez zakłady przemysłowe i usługowe korzystające z istniejącej sieci kanalizacyjnej	541
Równoważna Liczba Mieszkańców wynikająca z dobowego ładunku ścieków, który będzie odprowadzanych przez zakłady przemysłowe i usługowe planowane do podłączenia do sieci kanalizacyjnej	0
Liczba mieszkańców, korzystających z indywidualnych systemów oczyszczania ścieków komunalnych (przydomowe oczyszczalnie ścieków, zbiorniki bezodpływowe), określona na podstawie rejestrów prowadzonych przez gminę	52
Równoważna Liczba Mieszkańców RLM (suma)	4205

7. Planowany poziom obsługi zbiorczym systemem kanalizacji w aglomeracji

$$\%RLM = (RLMrz : RLMa) * 100 (\%)$$

gdzie:

RLMrz – rzeczywista równoważna liczba mieszkańców obliczona na podstawie sumy wartości RLM pochodzącej z liczby mieszkańców aglomeracji, liczby mieszkańców planowanych do podłączenia, liczby osób czasowo przebywających na terenie aglomeracji, liczby mieszkańców mających możliwość podłączenia do istniejącej sieci oraz wartości RLM pochodzącej z przemysłu występującego na obszarze aglomeracji.

RLMa – równoważna liczba mieszkańców wynikająca z przyszłej uchwały Rady Gminy Drawsko wyznaczającej granice i obszar danej aglomeracji.

(3542 + 18 + 52 + 541 + 52) RLM : 4205 RLM * 100 = 98,76%

Pozostali mieszkańcy aglomeracji, którzy nie będą obsługiwani przez system kanalizacji zbiorczej, będą sukcesywnie podłączani do systemu w miarę jego rozbudowy lub korzystając będą z indywidualnych systemów oczyszczania ścieków, przy czym stopień oczyszczania tych ścieków nie będzie niższy od stopnia oczyszczenia ścieków w systemie kanalizacji zbiorczej. Ponadto gmina podejmie skuteczne działania w celu podłączenia wszystkich posesji niepodłączonych do kanalizacji zbiorczej na terenach już wyposażonych w sieć kanalizacyjną.

8. Informacje o strefach ochronnych ujęć wody, występujących na obszarze aglomeracji, obejmujących tereny ochrony bezpośredniej i tereny ochrony pośredniej zawierające oznaczenie aktu prawa miejscowego lub decyzje ustanawiające te strefy oraz zakazy, nakazy i ograniczenia obowiązujące na tych terenach

Na obszarze aglomeracji znajdują się następujące ujęcia wraz ze strefą ochrony bezpośredniej:

- Drawsko – Abisynia: Strefa ochrony bezpośredniej ustanowiona decyzją o nr BD.ZUZ.2.4100.428.2018.AS Dyrektora Zarządu Zlewni Wód Polskich w Pile z dnia 24 września 2019 r.
 - Studnia nr 1 – działka o nr ewid. 495/7
 - Studnia nr 2 – działka o nr ewid. 495/18

Na terenie ochrony bezpośredniej należy:

1. odprowadzać wody opadowe lub roztopowe w sposób uniemożliwiający przedostanie się ich do urządzeń służących do poboru wody,
2. zagospodarować teren zielenią,
3. odprowadzać poza granicę terenu ochrony bezpośredniej ścieki z urządzeń sanitarnych przeznaczonych do użytku dla osób zatrudnionych przy obsłudze urządzeń służących do poboru wody,
4. ograniczyć wyłącznie do niezbędnych potrzeb przebywanie osób niezatrudnionych przy obsłudze urządzeń służących do poboru wody.

- Drawsko: Strefa ochrony bezpośredniej ustanowiona decyzją o nr BD.ZUZ.2.4100.293.2018.AS Dyrektora Zarządu Zlewni Wód Polskich w Pile z dnia 14 sierpnia 2019 r.
 - Studnia nr 1 i nr 2 – działka o nr ewid. 950/5

- Studnia nr 3 - działka o nr ewid. 936/3
- Studnia nr 4 – działka o nr ewid. 962/7

Na terenie ochrony bezpośredniej należy:

1. odprowadzać wody opadowe luz roztopowe w sposób uniemożliwiający przedostanie się ich do urządzeń służących do poboru wody,
 2. zagospodarować teren zielenią,
 3. odprowadzać poza granicę terenu ochrony bezpośredniej ścieki z urządzeń sanitarnych przeznaczonych do użytku dla osób zatrudnionych przy obsłudze urządzeń służących do poboru wody,
 4. ograniczyć wyłącznie do niezbędnych potrzeb przebywanie osób niezatrudnionych przy obsłudze urządzeń służących do poboru wody.
- 9. Informacje o obszarach ochronnych zbiorników wód śródlądowych, występujących na obszarze aglomeracji, zawierające oznaczenie aktu prawa miejscowego ustanawiającego te obszary oraz zakazy, nakazy i ograniczenia obowiązujące na tych obszarach.**

Na terenie aglomeracji nie występują żadne obszary ochronne zbiorników wód śródlądowych.

- 10. Informacje o formach ochrony przyrody, występujących na obszarze aglomeracji, zawierające nazwę formy ochrony przyrody oraz wskazanie aktu prawnego uznającego określony obszar za formę ochrony przyrody.**

Na terenie aglomeracji są zlokalizowane następujące formy ochrony przyrody:

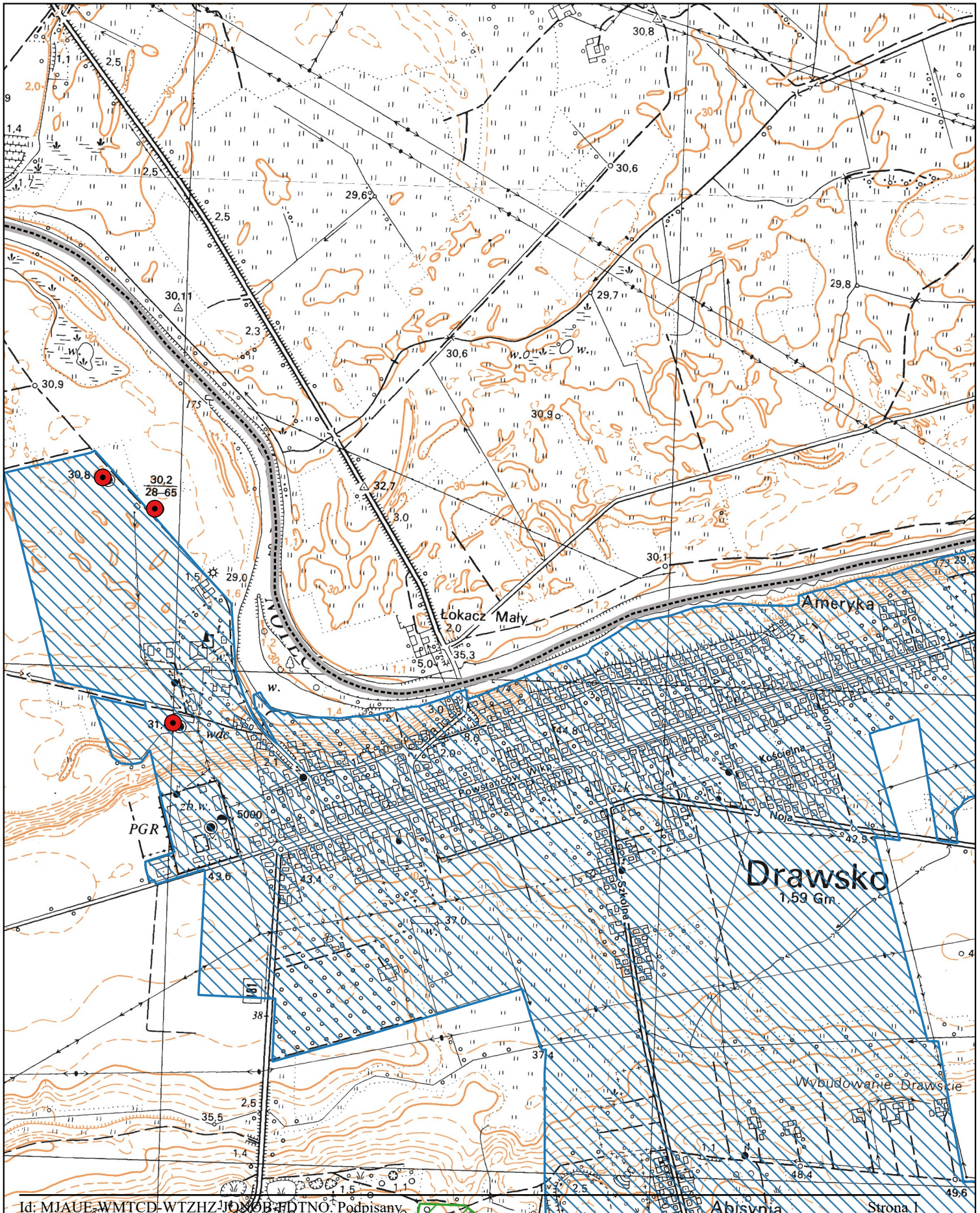
- Obszar Specjalnej Ochrony – Puszcza Notecka: Rozporządzenie Ministra Środowiska z dnia 12 stycznia 2011 r. w sprawie obszarów specjalnej ochrony ptaków (Dz. U. 2011, nr. 25 poz. 133)

Obszar i granice aglomeracji Drawsko

Arkusz 1



- 1:10000
- 0 100 200 m
- Ujęcia wraz ze strefą ochrony bezpośredniej
 - Oczyszczalnia ścieków
 - ▭ Granice gminy
 - ▨ Obszar i granice aglomeracji
 - ▨ Obszary specjalnej ochrony
 - ▨ Obszary chronionego krajobrazu

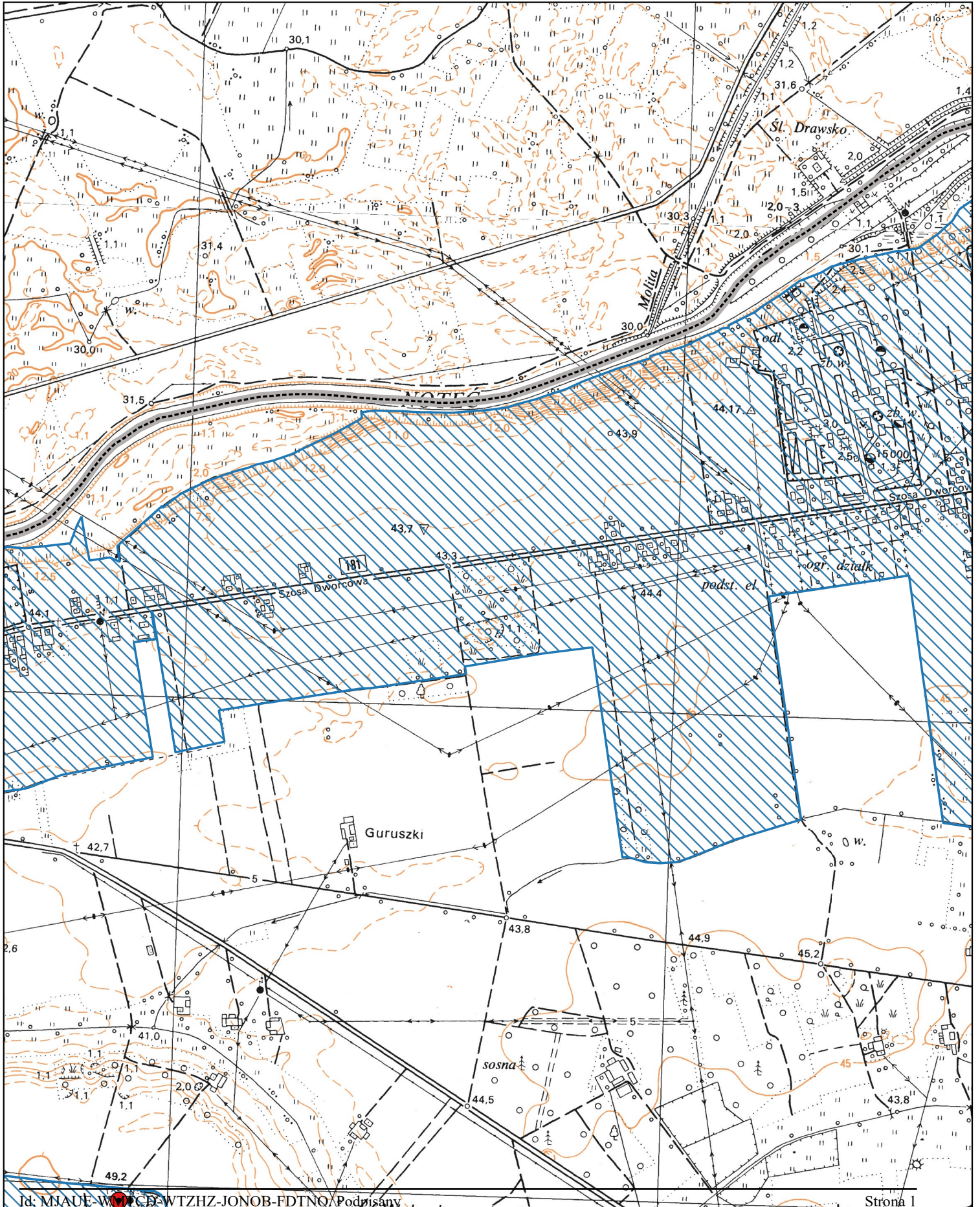


Obszar i granice aglomeracji Drawsko

Arkusz 2



- 1:10000
- 0 100 200 m
- Ujęcia wraz ze strefą ochrony bezpośredniej
 - Oczyszczalnia ścieków
 - ▭ Granice gminy
 - ▨ Obszar i granice aglomeracji
 - ▨ Obszary specjalnej ochrony
 - ▨ Obszary chronionego krajobrazu

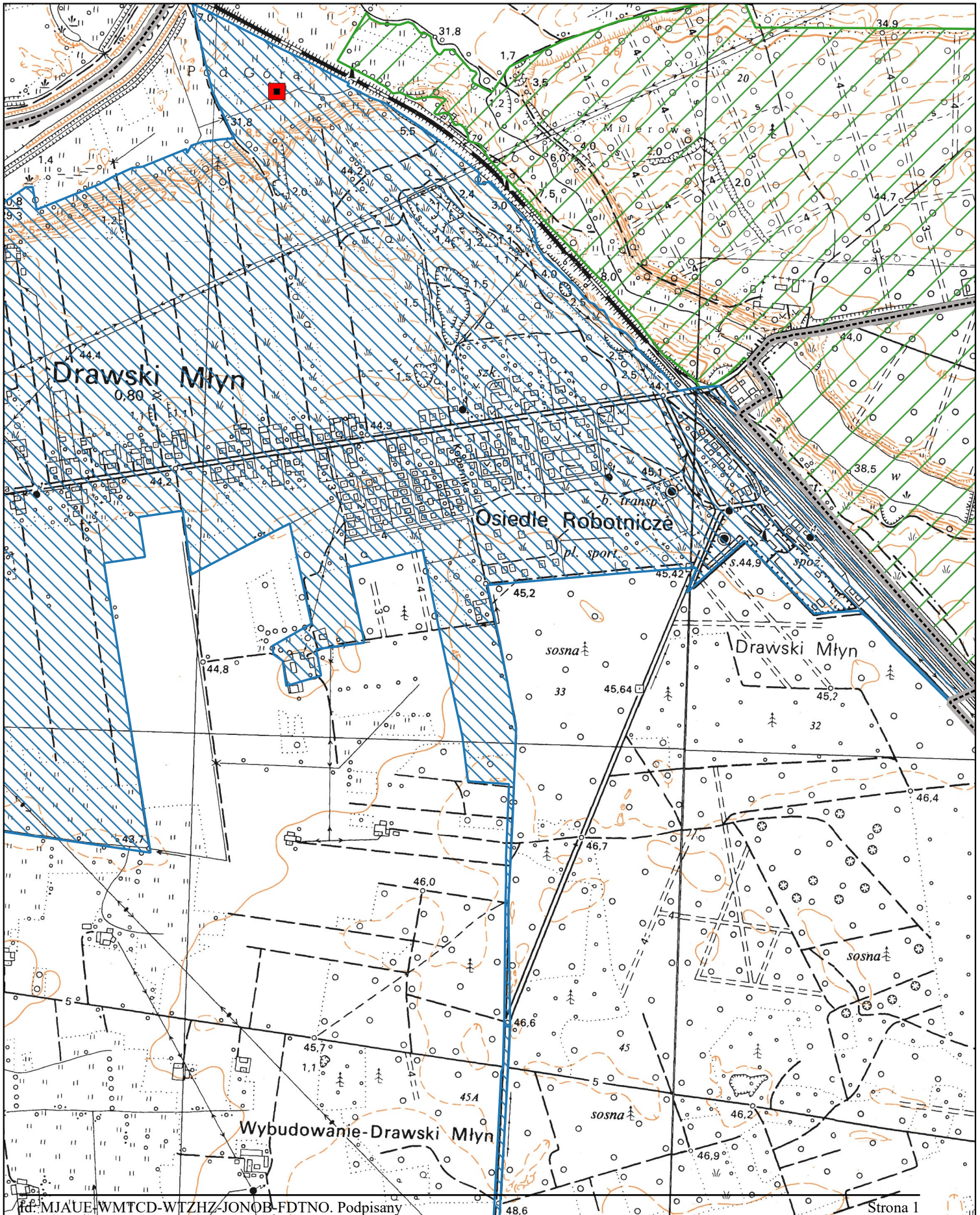


Obszar i granice aglomeracji Drawsko

Arkusz 3



- 1:10000
- 0 100 200 m
- Ujęcia wraz ze strefą ochrony bezpośredniej
 - Oczyszczalnia ścieków
 - ▭ Granice gminy
 - ▨ Obszar i granice aglomeracji
 - ▨ Obszary specjalnej ochrony
 - ▨ Obszary chronionego krajobrazu



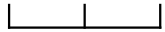
Obszar i granice aglomeracji Drawsko







Arkusz 4

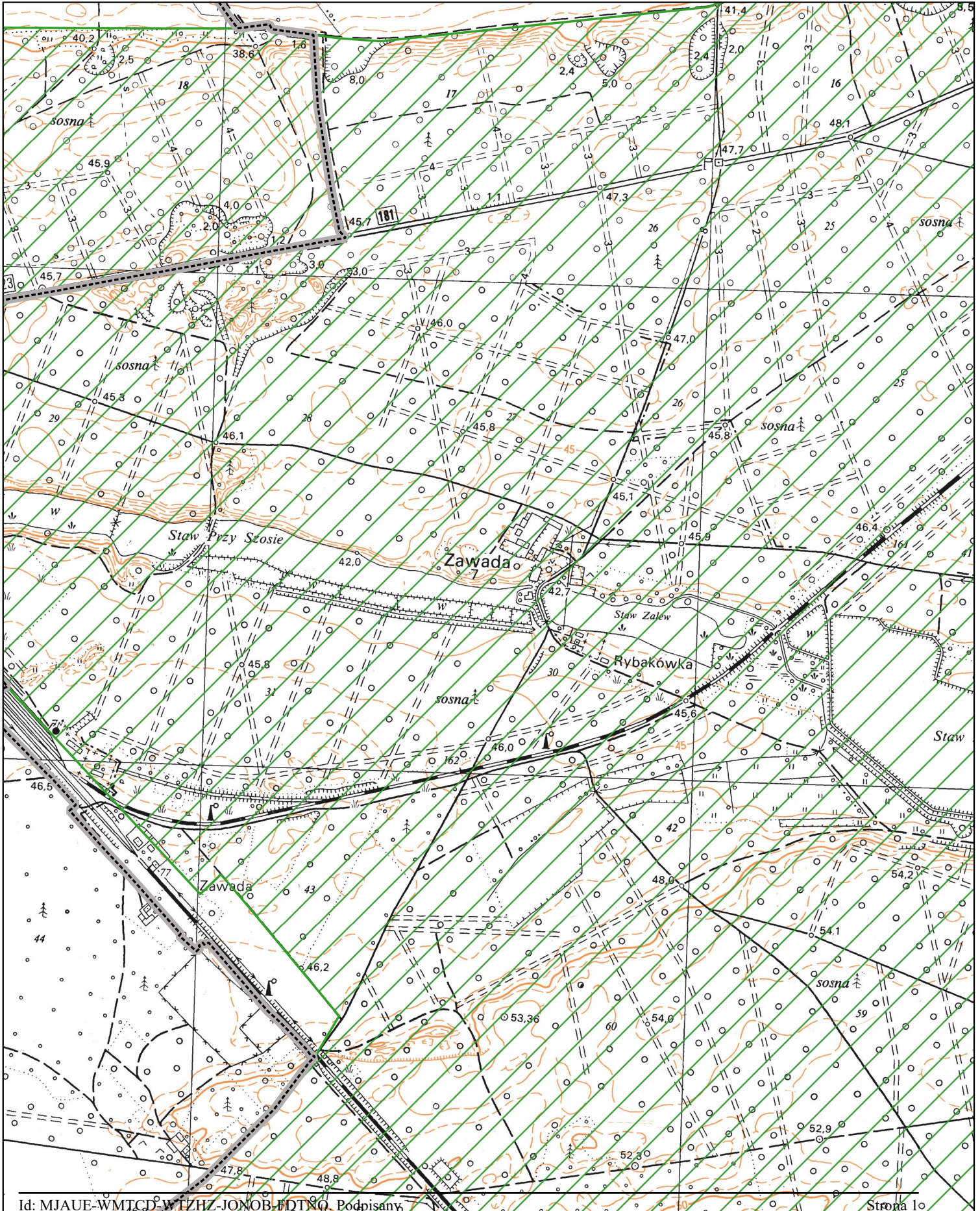


1:10000

0 100 200 m



-  Ujęcia wraz ze strefą ochrony bezpośredniej
-  Obszar i granice aglomeracji
-  Oczyszczalnia ścieków
-  Obszary specjalnej ochrony
-  Granice gminy
-  Obszary chronionego krajobrazu



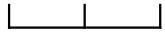
Obszar i granice aglomeracji Drawsko

Arkusz 5

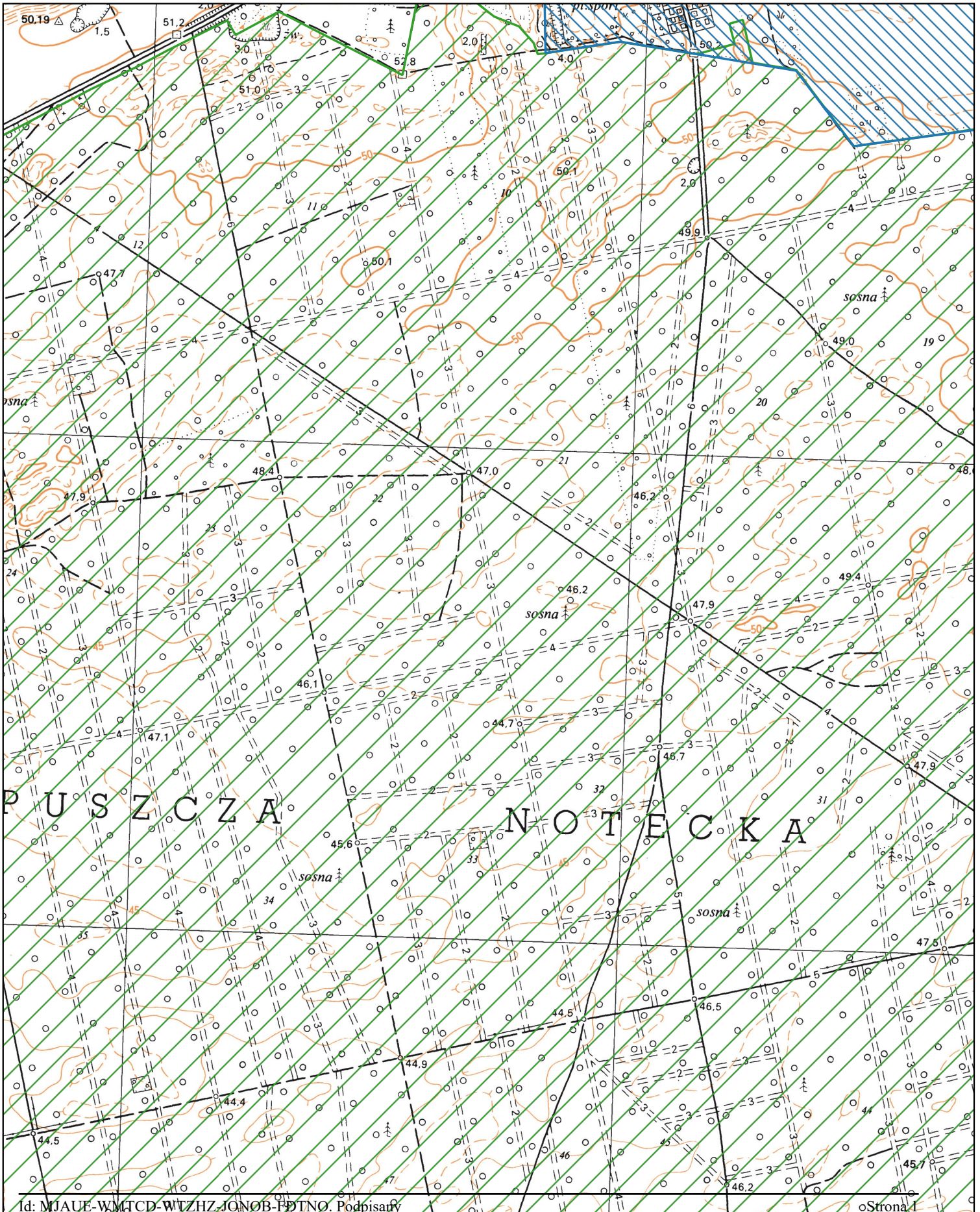


1:10000

0 100 200 m



- Ujęcia wraz ze strefą ochrony bezpośredniej
- Oczyszczalnia ścieków
- ▭ Granice gminy
- ▨ Obszar i granice aglomeracji
- ▨ Obszary specjalnej ochrony
- ▨ Obszary chronionego krajobrazu



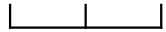
Obszar i granice aglomeracji Drawsko

Arkusz 6



1:10000

0 100 200 m



Ujęcia wraz ze strefą ochrony bezpośredniej



Oczyszczalnia ścieków



Granice gminy



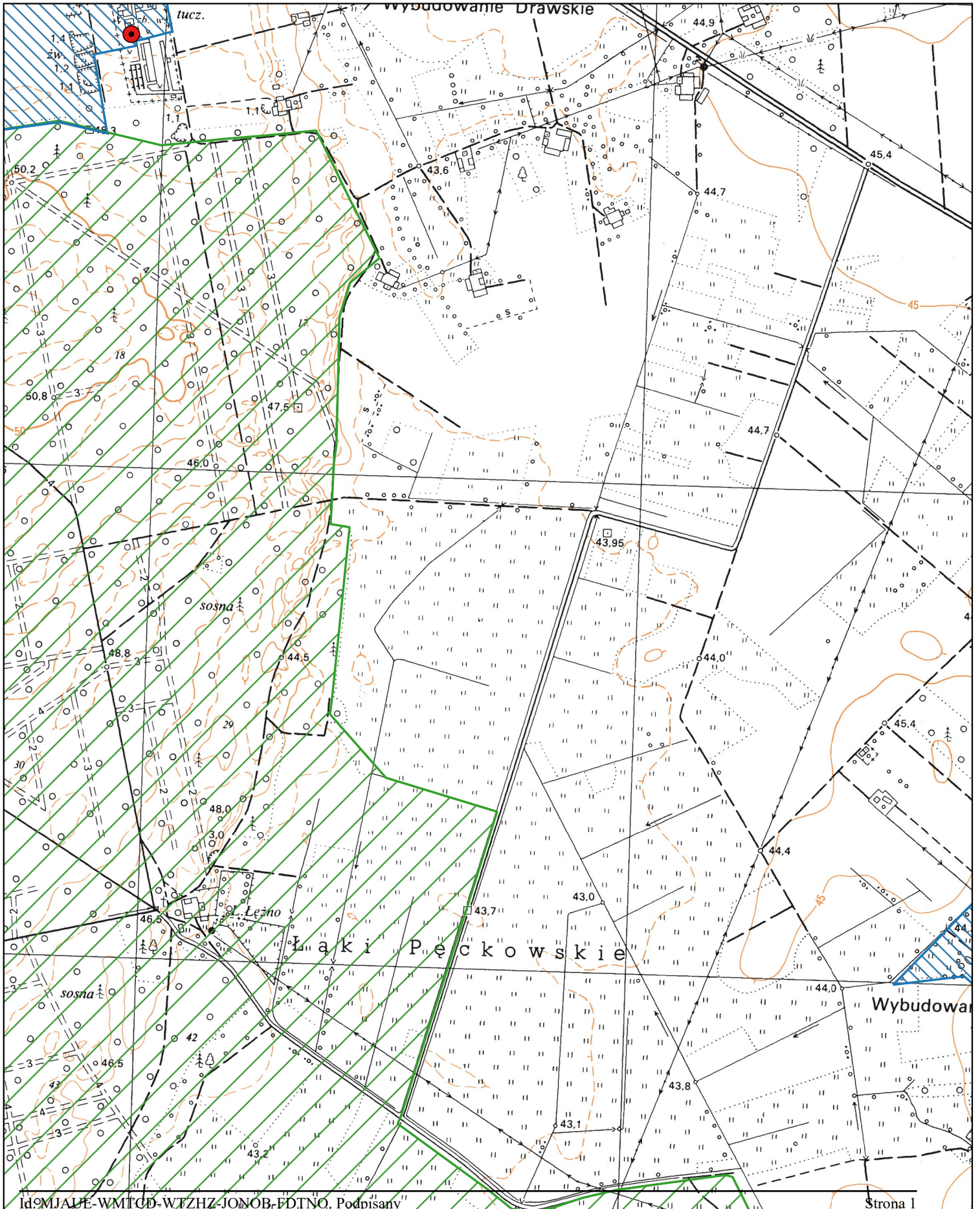
Obszar i granice aglomeracji



Obszary specjalnej ochrony



Obszary chronionego krajobrazu



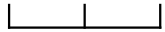
Obszar i granice aglomeracji Drawsko

Arkusz 7

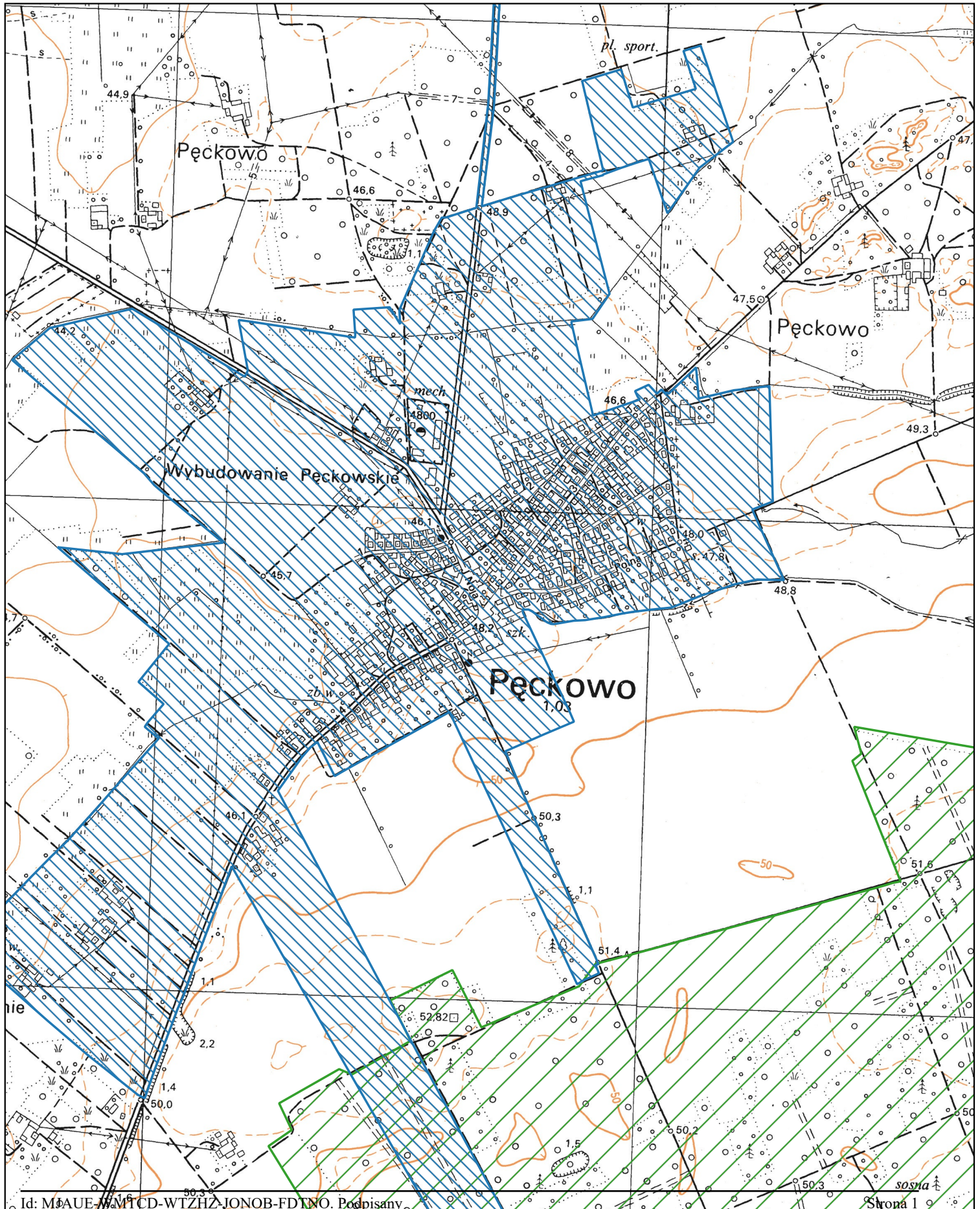


1:10000

0 100 200 m



- Ujęcia wraz ze strefą ochrony bezpośredniej
- Oczyszczalnia ścieków
- ▭ Granice gminy
- ▨ Obszar i granice aglomeracji
- ▨ Obszary specjalnej ochrony
- ▨ Obszary chronionego krajobrazu



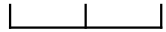
Obszar i granice aglomeracji Drawsko

Arkusz 8

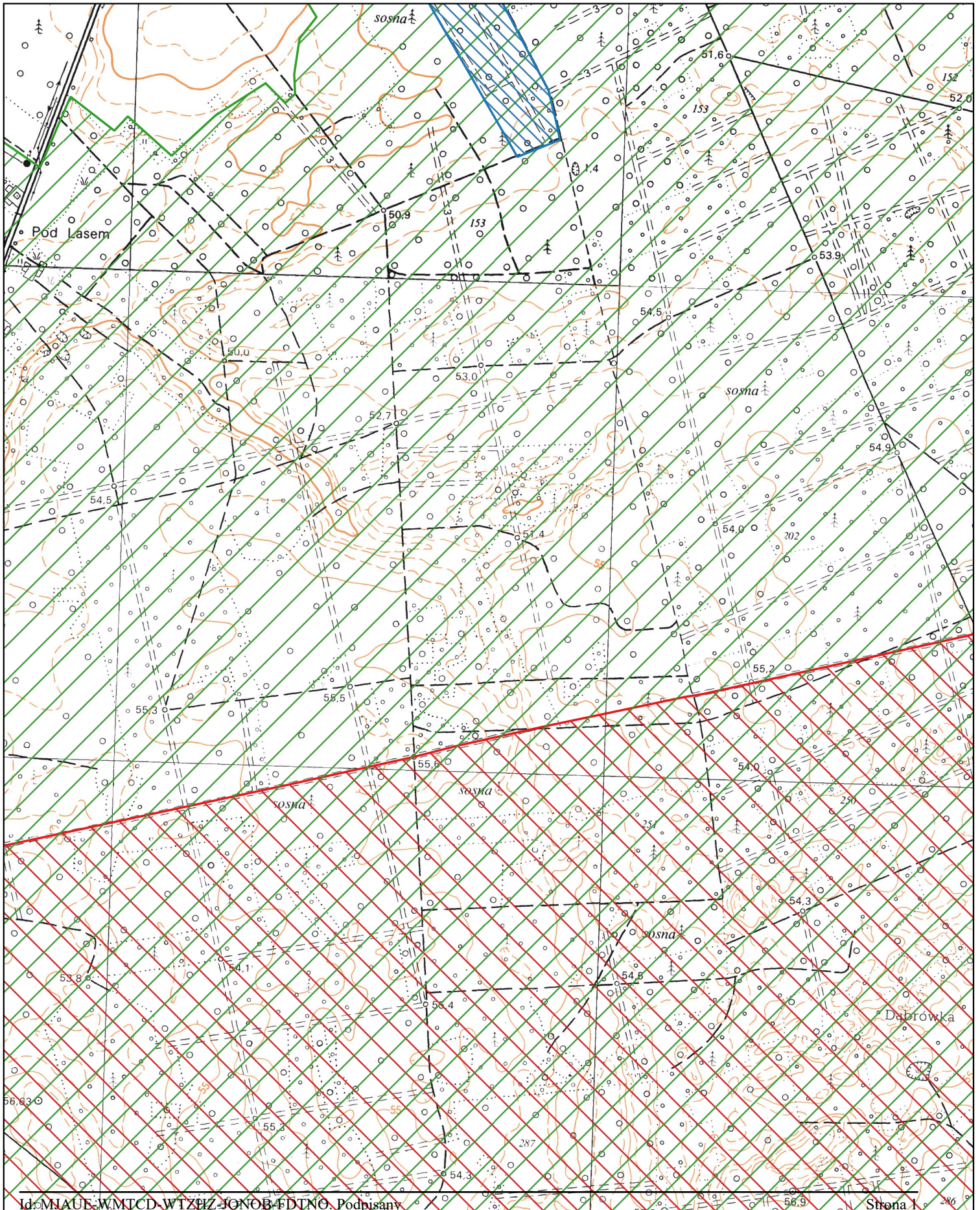


1:10000

0 100 200 m



- Ujęcia wraz ze strefą ochrony bezpośredniej
- Obszar i granice aglomeracji
- Oczyszczalnia ścieków
- Obszary specjalnej ochrony
- Granice gminy
- Obszary chronionego krajobrazu



Obszar i granice aglomeracji Drawsko



Podział na arkusze

- Ujęcia wraz ze strefą ochrony bezpośredniej
- Obszar i granice aglomeracji
- Oczyszczalnia ścieków
- Obszary specjalnej ochrony
- Granice gminy
- Obszary chronionego krajobrazu
- Siatka

